

RAQUETTES à NEIGE

Programme Hivernal 2016

Nous vous proposons 6 formules : à partir de 15 euros (adulte)

La Découverte

Pour vous initier à la raquette à neige et bénéficier d'un sentiment de liberté au cœur de grands espaces naturels.

La Nocturne

Un spectacle hors du commun en nous laissant guider par la lumière des étoiles.

La Familiale

Pour profiter de la neige en famille, apprendre à construire un igloo et partager un moment unique.

La Sportive

Des sensations physiques incomparables dans un cadre grandiose.

La Spéciale

Pour fêter un événement en pleine nature

(Anniversaires, Noël, Saint-Sylvestre, Nouvel An, Mardi Gras, Saint-Valentin, etc...).


La Personnalisée

Tous les jours de la semaine pour les **groupes constitués** CE, Entreprise, Association, Amis, Famille, etc ... à vous de choisir parmi un large panel de parcours. Le lieu, la durée, la distance et le niveau de difficulté seront adaptés à votre demande (**tarif** : à partir de 120 euros pour le groupe).

Proposition de balades : Samedi 16 janvier 2016

Balade découverte de la chaume de Sérichamp

Durée : 2H30



Randonnée en forêt au-dessus du cirque sauvage de Xéfosse, à la rencontre d'une ancienne chaume découvrant le massif depuis l'échancrure du col de la Schlucht jusqu'au Tanet.

Cette randonnée découvre l'une des plus anciennes chaumes lorraines, Sérichamp, dont le nom proviendrait de souris-champ. Elle appartenait au chapitre de Saint-Dié et date des déboisements des IX et XI siècles. En hiver, ici beaucoup de brocards (jeunes cerfs) grattent la neige pour se nourrir.

En savoir +

Rendez-vous : samedi 16 janvier 2016 à 9H45 (lieu nous consulter) Départ : 10H00
Transport minibus : nous consulter Niveau : ❄️ ❄️ ❄️

Balade sportive du tour des lacs de Fischboedle et de Schiessrothried

Durée : 2H30

Magnifique itinéraire à caractère alpin, vers deux lacs glaciaires cachés sous le Hohneck.

Le lac du Schiessrothried fut créé à la fin de XIX siècle pour favoriser l'essor industriel de la vallée. Celui de Fischboedle servait de réserve à poissons à Monsieur Hartmann, riche industriel munstérien. Résultant de l'action des glaciers de l'Ammelthal et de la Wormsa, l'arête des Spitzkopf sépare les deux lacs, qui se blottissent dans des cadres sauvages et impressionnants.

En savoir +



Rendez-vous : samedi 16 janvier 2016 à 13h45 (lieu nous consulter) Départ : 14H00
Transport minibus : nous consulter Niveau : ❄️ ❄️ ❄️

Balade nocturne sur la crête du Kastelberg

Durée : 2H30



Itinéraire facile pour découvrir la fameuse ligne de crête, à l'ambiance Grand Nord et aux panoramas remarquables.

Les bords des crêtes portent peu de neige, présentant un sol dénudé et gelé en profondeur. Ce phénomène se nomme l'effet de crête. Il s'explique par l'importance des vents qui soufflent la neige et favorisent son accumulation. Dans les autres massifs montagneux au-dessus de 1000 m on rencontre des conifères, dans les Vosges, c'est la hêtraie d'altitude.

En savoir +

Rendez-vous : samedi 16 janvier 2016 à 17H45 (lieu nous consulter) Départ : 18H00
Transport minibus : nous consulter Niveau : ❄️ ❄️ ❄️

Proposition de balades : Dimanche 17 janvier 2016

Balade découverte de la grande crête au Tanet

Durée : 2H30



Parcours facile et varié, présentant de nombreux belvédères.

Au départ du col de La Schlucht, célèbre et très fréquenté, qui relie les départements des Vosges et du Haut-Rhin. Son nom désigne une gorge ou un précipice, étymologie confirmée par les falaises et les pentes abruptes du versant alsacien. Après la défaite de 1870, les Prussiens construisirent une crémaillère reliant Stosswihr au col. Celui-ci matérialisait la ligne bleue des Vosges, et l'on venait y contempler l'Alsace perdue.

En savoir +

Rendez-vous : dimanche 17 janvier 2016 à 9H45 (lieu nous consulter) Départ : 10H00

Transport minibus : nous consulter

Niveau : ❄️ ❄️ ❄️

Durée : 2H30

Pour profiter de la neige en famille, apprendre à construire un igloo et partager un moment unique sur le Tanet.

Balade familiale sur le Tanet



En savoir +

Rendez-vous : dimanche 17 janvier 2016 à 13h45 (lieu nous consulter)

Transport minibus : nous consulter

Départ : 14H00

Niveau : ❄️ ❄️ ❄️

Balade nocturne du lac de Blancheimer

Durée : 2H30



Bel itinéraire varié, sur flanc sauvage du Rainkopf abritant le lac tourbière de Blancheimer, situé dans la vallée de la Moselotte à 980 m d'altitude au pied du Rainkopf, le lac de Blancheimer, nommé aussi Firtsmisse, se caractérise par une tourbière flottante renommée.

Des forêts de hêtres (foyards), le chemin rejoint les crêtes à la végétation rase : les chaumes, vaste steppe enneigée sous les pas des raquettistes en quête de panoramas solitaires.

En savoir +

Rendez-vous : dimanche 17 janvier 2016 à 17H45 (lieu nous consulter)

Transport minibus : nous consulter

Départ : 18H00

Niveau : ❄️ ❄️ ❄️

Contact :



www.destinationsportnature.com



olivier@destinationsportnature.com

46 rue de la délivrance 68440 HABSHEIM




06 20 65 93 16—+33 6 20 65 93 16



Proposition de balades : Samedi 23 janvier 2016

Balade découverte au Lac des corbeaux

Durée : 2H30



Bel itinéraire découvrant le petit lac glaciaire des Corbeaux et les balcons de la localité montagnarde de La Bresse. Itinéraire court présentant de beaux passages, le collet Mansuy et la roche du lac.

Le travail de la pierre reste l'activité essentielle des Bressauds. Les blocs abondent et les carrières exploitent le granit local. Celui-ci entrait dans la construction des fermes au soubassement et aux encoignures de granit.

En savoir +

Rendez-vous : samedi 23 janvier 2016 à 9H45 (lieu nous consulter) Départ : 10H00
Transport minibus : nous consulter Niveau : ❄️ ❄️ ❄️

Durée : 2H30

Balade sportive sur les chaumes du Rossberg

Belle randonnée sportive vers un petit paradis des randonneurs, avec de nombreuses possibilités de restauration et d'hébergement.

Le Rossberg se reconnaît à sa large dépression unissant les croupes jumelles du Rossberg et du Thannerhubel, qui adopte la forme d'une selle posée sur une croupe de cheval. La vue y est grandiose, on surplombe la vallée encaissée de la Thur face au massif du Grand-Ballon, on domine la vallée de Thann qui s'étire jusqu'au lac de Wildenstein. Le versant sud-est se déploie l'immensité de la Plaine d'Alsace, barrée par la forêt Noire puis le Jura et les Alpes en toile de fond.

En savoir +



Rendez-vous : samedi 23 janvier 2016 à 13h45 (lieu nous consulter) Départ : 14H00
Transport minibus : nous consulter Niveau : ❄️ ❄️ ❄️

Balade spéciale découverte du ciel étoilé

Durée : 2H30



Venez-vous découvrir les richesses de notre ciel et du milieu montagnard encadré par un professionnel de la montagne et un spécialiste d'Astronomie.


En savoir +

Rendez-vous : samedi 23 janvier 2016 à 17H45 (lieu nous consulter) Départ : 18H00
Transport minibus : nous consulter Niveau : ❄️ ❄️ ❄️

Proposition de balades : Dimanche 24 janvier 2016

Balade Nocturne sur les chaumes du Huss

Durée : 2H30



Superbe randonnée aux nombreuses vues, la descente par les chaumes depuis le sommet du Schweisel compte parmi les plus belles du massif.

Au XVIII^e siècle, le village de Wildenstein, seule localité catholique d'une vallée protestante, noua des relations afin de favoriser les mariages avec ses coreligionnaires de Mittlach. L'auberge Huss (maison en germanique) servit d'étape aux expéditions vers la vallée voisine. Le marcaire laissait la porte ouverte et un stère de bois à disposition des « randonneurs ».

En savoir +

Rendez-vous : dimanche 24 janvier 2016 à 9H45 (lieu nous consulter) Départ : 10H00

Transport minibus : nous consulter

Niveau :



Durée : 2H30

Balade Familiale sur les chaumes au pied du Schweisel

Pour profiter de la neige en famille, apprendre à construire un igloo et partager un moment unique au Schweisel.

En savoir +



Rendez-vous : dimanche 24 janvier 2016 à 13h45 (lieu nous consulter)

Transport minibus : nous consulter

Départ : 14H00

Niveau :

Balade Nocturne du lac d'Alfeld à la chaume du Gresson

Durée : 2H30



Balade variée sur un versant sauvage du Ballon d'Alsace, à la découverte de la Chaume du Gresson depuis l'un des plus beaux lacs de barrage du massif.

Le remarquable cirque glaciaire d'Alfeld se situe au fond de la vallée de la Doller. Le lac se love au pied de l'imposante croupe du Ballon d'Alsace, retenant les eaux qui descendent du sommet.

En savoir +

Rendez-vous : dimanche 24 janvier 2016 à 17H45 (lieu nous consulter)

Transport minibus : nous consulter

Départ : 18H00

Niveau :

Contact :



www.destinationsportnature.com



olivier@destinationsportnature.com

46 rue de la délivrance 68440 HABSHEIM



06 20 65 93 16—+33 6 20 65 93 16



Proposition de balades : Samedi 30 janvier 2016

Balade Découverte de la tête de Blanches Roches

Durée : 2H30



Parcours assez facile pour vous initier à la raquette à neige, évoluant dans des forêts solitaires du col de Prayé au belvédère de Blanches Roches.

Notre randonnée débute au col de Prayé situé à proximité de Mousse, dans le Pays de Salm dont le nom et le blason font référence au saumon et proviennent d'une illustre famille du début du XII siècle. Le col de Prayé relie la vallée du Rabodeau à celle de Schirmeck en Alsace. L'hiver, seuls les raquetistes empruntent les pistes forestières perdues dans le grand silence blanc.

En savoir +

Rendez-vous : samedi 30 janvier 2016 à 9H45 (lieu nous consulter) Départ : 10H00

Transport minibus : nous consulter

Niveau : ❄️ ❄️ ❄️

Durée : 2H30

Balade sportive au Donon

Parcours et varié pour pratiquer la raquette à neige, panorama au sommet du Donon récompensant les efforts de l'ascension de cette montagne sacrée des gallo-romains.

Nous sommes dans les Vosges gréseuses, pays du bois et du grès rose, entre la vallée de Celles. Le massif du Donon se compose de deux sommets : le Petit Donon (964 m) et le Grand Donon (1009 m). Le massif doit son nom au mot celte signifiant à la fois montagne et forteresse.

En savoir +



Rendez-vous : samedi 30 janvier 2016 à 13h45 (lieu nous consulter) Départ : 14H00

Transport minibus : nous consulter

Niveau : ❄️ ❄️ ❄️

Balade Nocturne du Neuntelstein

Durée : 2H30



Balade assez facile à travers les forêts d'épicéas, particulièrement indiquée pour une initiation à la raquette à neige. Magnifique belvédère à la roche du Neuntelstein.

Le plateau du Champ du Feu culmine à 1099 m, au dessus du village du Hohwald. La falaise de granit du Neuntelstein délivre un superbe panorama sur le mont Saint-Odile, le château du Haut-Koenigsbourg, la Forêt Noire et les Alpes bernoises par temps clair.

En savoir +

Rendez-vous : samedi 30 janvier 2016 à 17H45 (lieu nous consulter) Départ : 18H00


Transport minibus : nous consulter

Niveau : ❄️ ❄️ ❄️

Contact :  www.destinationsportnature.com

 olivier@destinationsportnature.com


46 rue de la délivrance 68440 HABSHEIM

 06 20 65 93 16—+33 6 20 65 93 16

Proposition de balades : Dimanche 31 janvier 2016

Balade Découverte au Champ du Feu

Durée : 2H30



Beau circuit au départ d'un village montagnard sur les contreforts du Champ du Feu.

Le Champ du Feu, point culminant des Vosges moyennes, atteint 1099 m. Notre point de départ le village de Belmont, s'accroche sur le flanc ensoleillé de cette montagne. La géologie granitique de ce massif, comme en témoigne le rocher de diorite (granit très dur) du Neuntelstein, le différencie de son voisin gréseux, le Donon.

En savoir +

Rendez-vous : dimanche 31 janvier 2016 à 9H45 (lieu nous consulter) Départ : 10H00

Transport minibus : nous consulter

Niveau : ❄️ ❄️ ❄️

Durée : 2H30

Pour profiter de la neige en famille, apprendre à construire un igloo et partager un moment unique au Champ du Feu.

En savoir +

Balade familiale au Champ du Feu



Rendez-vous : dimanche 31 janvier 2016 à 13h45 (lieu nous consulter)

Transport minibus : nous consulter

Départ : 14H00

Niveau : ❄️ ❄️ ❄️

Balade nocturne de l'ascension du Climont

Durée : 2H30



Bien que l'altitude modeste, la pyramide isolée du Climont offre une vue panoramique depuis la tour Julius, en grès rose.

Ce massif solitaire fut baptisé Clivus Mons, le Mont tranché, par les Romains. La foudre de Jupiter lui aurait légué sa forme actuelle. Depuis la plate-forme, on découvre un panorama étendu : vallée de la Bruche, massif du Champ du Feu, val de Villé, hautes Vosges, bassin de Saint-Dié. Le Climont, ce grand bloc de grès, est posé sur le seuil qui sépare le val de Villé et le bassin de Saint-Dié.

En savoir +

Rendez-vous : dimanche 31 janvier 2016 à 17H45 (lieu nous consulter)

Transport minibus : nous consulter

Départ : 18H00

Niveau : ❄️ ❄️ ❄️

Contact :



www.destinationsportnature.com



olivier@destinationsportnature.com

46 rue de la délivrance 68440 HABSHEIM



06 20 65 93 16—+33 6 20 65 93 16



Proposition de balades : Samedi 6 février 2016

Balade Découverte sur la tête des Faux

Durée : 2H30



Itinéraire facile et varié à la découverte de la tête des faux et des différentes traces laissés par les deux guerres.

Nous partirons du col du calvaire pour nous diriger vers la tête des Faux, d'où nous aurons une vue imprenable sur la vallée blanche ou de la Weiss. Nous découvrirons les différents cimetières qui restent les témoins des massacres durant les deux guerres. Nous aborderons sommairement l'histoire du refuge de la Tinfronce.

En savoir +

Rendez-vous : samedi 6 février 2016 à 9H45 (lieu nous consulter)

Départ : 10H00

Transport minibus : nous consulter

Niveau :




Durée : 2H30

Balade Sportive du lac Noir au lac du Forlet

Itinéraire varié à la découverte de deux lacs renommés des Vosges.

Le lac Noir (950 m) occupe un site particulièrement âpre mêlant rochers et sombres forêts de sapins. La centrale au bord du lac Noir fut construite dès 1930. Il s'agit de la première et unique station de transfert d'énergie par pompage/turbinage. En effet, les lacs Noir et Blanc, séparés par 120 m de dénivelé, sont reliés par une conduite forcée qui produit de l'électricité par turbinage, alternant avec la recharge du lac Blanc, par pompage.

En savoir +



Rendez-vous : samedi 6 février 2016 à 13h45 (lieu nous consulter)

Départ : 14H00

Transport minibus : nous consulter

Niveau :



Balade Spéciale Découverte du ciel étoilé

Durée : 2H30



Venez-vous découvrir les richesses de notre ciel et du milieu montagnard encadré par un professionnel de la montagne et un spécialiste d'Astronomie.

En savoir +

Rendez-vous : samedi 6 février 2016 à 17H45 (lieu nous consulter)

Départ : 18H00

Transport minibus : nous consulter


Niveau :



Contact :  www.destinationsportnature.com

 olivier@destinationsportnature.com

46 rue de la délivrance 68440 HABSHEIM

 06 20 65 93 16—+33 6 20 65 93 16

Proposition de balades : Dimanche 7 février 2016

Balade découverte de la source du Lac Blanc

Durée : 2H30



Parcours assez facile pour vous initier à la raquette à neige, avec de superbes vues sur le lac blanc, la vallée blanche et sur la plaine d'Alsace.

Notre randonnée débute au col du calvaire situé à proximité du lac blanc. Nous nous dirigerons vers les crêtes, pour avoir une vue panoramique sur la région « Blanche ou Weiss ». Nous irons jusqu'à la source du Lac Blanc. Et, pour terminer notre escapade, nous prendrons une collation sur le « château du Hans », belvédère du plus profond lac du massif vosgien.

En savoir +

Rendez-vous : dimanche 7 février 2016 à 9H45 (lieu nous consulter) Départ : 10H00

Transport minibus : nous consulter

Niveau : ❄️ ❄️ ❄️

Durée : 2H30

Balade familiale au Lac Blanc

Pour profiter de la neige en famille, apprendre à construire un igloo et partager un moment unique au Lac Blanc.



En savoir +

Rendez-vous : dimanche 7 février 2016 à 13h45 (lieu nous consulter)

Transport minibus : nous consulter

Départ : 14H00

Niveau : ❄️ ❄️ ❄️

Balade nocturne sur la tête des Faux

Durée : 2H30



Itinéraire facile et varié à la découverte de la tête des faux et des différentes traces laissés par les deux guerres.

Nous partirons du col du calvaire pour nous diriger vers la tête des Faux, d'où nous aurons une vue imprenable sur la vallée blanche ou de la Weiss. Nous découvrirons les différents cimetières qui restent les témoins des massacres durant les deux guerres. Nous aborderons sommairement l'histoire du refuge de la Tinfronce.

En savoir +

Rendez-vous : dimanche 7 février 2016 à 17H45 (lieu nous consulter)

Transport minibus : nous consulter


Départ : 18H00

Niveau : ❄️ ❄️ ❄️

Contact :  www.destinationsportnature.com

 olivier@destinationsportnature.com

46 rue de la délivrance 68440 HABSHEIM

 06 20 65 93 16—+33 6 20 65 93 16

Proposition de balades : Mardi 9 et Samedi 13 février 2016

Balade spéciale Carnaval en Montagne

Durée : 2H30



Soirée carnavalesque en montagne : le 9 février 2016 : sortie raquettes à neige + repas + soirée dansante + nuit + petit déjeuner) à l'auberge du Steinlebach (Markstein),
85 euros.

En savoir +

Rendez-vous : mardi 9 février 2016 à 17H45 (lieu nous consulter)

Départ : 18H00

Transport minibus : nous consulter

Niveau :



Durée : 2H30

Pour la St-Valentin, venez découvrir le milieu montagnard et connaître des personnes ayant la même passion pour la montagne que vous et terminer votre soirée par un menu montagnard au feu de bois.

En savoir +

Balade Spéciale Saint-Valentin



Rendez-vous : samedi 13 février 2016 à 13h45 (lieu nous consulter)

Départ : 14H00

Transport minibus : nous consulter

Niveau :



Balade et Soirée Saint-Valentin

Durée : 2H30



Envie de connaître une nouvelle façon de profiter d'une balade en montagne?

Pour la St-Valentin, partez faire une balade en raquettes à neige et découvrir les fabuleux paysages de nos montagnes avec votre moitié + nuit dans un igloo ou en gîte avec votre amoureux (se).

En savoir +

Rendez-vous : samedi 13 février 2016 à 17H45 (lieu nous consulter)

Départ : 18H00

Transport minibus : nous consulter

Niveau :



Contact :



www.destinationsportnature.com



olivier@destinationsportnature.com

46 rue de la délivrance 68440 HABSHEIM



06 20 65 93 16—+33 6 20 65 93 16



Proposition de balades : Dimanche 14 février 2016

Balade Découverte sur les chaumes du Hohneck

Durée : 2H30



Balade sportive sur les chaumes du Hohneck, sommet panoramique au relief contrasté.

Le hohneck, dont le nom insiste sur l'altitude (hohen : haut) est le troisième sommet des Vosges, réputé pour les pentes abruptes de son versant alsacien. Il procure un panorama étendu sur les principaux sommets vosgiens, le lac de Longemer, la plaine d'Alsace, la Forêt Noire et les Alpes. Plusieurs couples de chamois furent réintroduits dans les Vosges vers 1960.

En savoir +

Rendez-vous : dimanche 14 février 2016 à 9H45 (lieu nous consulter) Départ : 10H00

Transport minibus : nous consulter

Niveau : ❄️ ❄️ ❄️

Durée : 2H30

Pour profiter de la neige en famille, apprendre à construire un igloo et partager un moment unique au Trois Fours.

En savoir +

Balade familiale aux Trois Fours



Rendez-vous : dimanche 14 février 2016 à 13h45 (lieu nous consulter)

Transport minibus : nous consulter

Départ : 14H00

Niveau : ❄️ ❄️ ❄️

Balade nocturne sur la crête du Kastelberg

Durée : 2H30



Itinéraire facile pour une sortie proposant la découverte de la fameuse ligne de crête, à l'ambiance Grand Nord et aux panoramas remarquables.

Les bords des crêtes portent peu de neige, présentant un sol dénudé et gelé en profondeur. Ce phénomène se nomme l'effet de crête. Il s'explique par l'importance des vents qui soufflent la neige et favorisent son accumulation. Dans les autres massifs montagneux au-dessus de 1000 m on rencontre des conifères, dans les Vosges, c'est la hêtraie d'altitude.

En savoir +

Rendez-vous : dimanche 14 février 2016 à 17H45 (lieu nous consulter)

Transport minibus : nous consulter


Départ : 18H00

Niveau : ❄️ ❄️ ❄️

Contact :  www.destinationsportnature.com

 olivier@destinationsportnature.com

46 rue de la délivrance 68440 HABSHEIM

 06 20 65 93 16—+33 6 20 65 93 16

Proposition de balades : Samedi 20 février 2016

Balade Découverte du Thannerhubel

Durée : 2H30



Circuit varié, parcours de crête bénéficiant de belles perspectives. Un parcours sympa pour découvrir la raquette à neige et la région du Thannerhubel.

Nous partirons du parking des Buissonnets pour emprunter des pâturages, nous passerons une combe, nous irons jusqu'aux rochers des Vogelstein au dessus de la vallée de la Doller, qui naît sur les pentes du Ballon d'Alsace. Les rochers des Vogelstein (rochers des oiseaux) comptent parmi les rares traces du volcanisme qui donnera naissance au socle hercynien des Vosges (ère primaire).

En savoir +

Rendez-vous : samedi 20 février 2016 à 9H45 (lieu nous consulter)

Départ : 10H00

Transport minibus : nous consulter

Niveau :



Durée : 2H30

Belle randonnée sportive vers un petit paradis des randonneurs, avec de nombreuses possibilités de restauration et d'hébergement.

Le Rossberg se reconnaît à sa large dépression unissant les croupes jumelles du Rossberg et du Thannerhubel, qui adopte la forme d'une selle posée sur une croupe de cheval. La vue y est grandiose, on surplombe la vallée encaissée de la Thur face au massif du Grand-Ballon, on domine la vallée de Thann qui s'étire jusqu'au lac de Wildenstein. Le versant sud-est se déploie l'immensité de la Plaine d'Alsace, barrée par la forêt Noire puis le Jura et les Alpes en toile de fond.

En savoir +

Rendez-vous : samedi 20 février 2016 à 13h45 (lieu nous consulter)

Départ : 14H00

Transport minibus : nous consulter

Niveau :



Balade Spéciale découverte du ciel étoilé

Durée : 2H30



Venez-vous découvrir les richesses de notre ciel et du milieu montagnard encadré par un professionnel de la montagne et un spécialiste d'Astronomie.

En savoir +

Rendez-vous : samedi 20 février 2016 à 17H45 (lieu nous consulter)

Départ : 18H00

Transport minibus : nous consulter

Niveau :



Contact :



www.destinationsportnature.com



olivier@destinationsportnature.com

46 rue de la délivrance 68440 HABSHEIM




06 20 65 93 16—+33 6 20 65 93 16



Proposition de balades : Dimanche 21 février 2016

Balade découverte du Ballon d'Alsace

Durée : 2H30



Excellent parcours d'initiation à la raquette à neige sur les chaumes du Ballon d'Alsace aux vues panoramiques, d'où l'on distingue les Alpes.

Le ballon d'Alsace se trouve sur la ligne de partage des eaux entre mer du Nord et Méditerranée, et à la jonction de quatre départements : Haut-Rhin, Vosges, Haute-Saône et Territoire de Belfort. Ce sommet est le plus méridional des Vosges. Sa vaste croupe tabulaire balayée par les vents, surnommée la Berezina, s'entaille vers l'est d'un escarpement impressionnant qui tombe à pic sur le lac d'Alfeld, révélant un panorama exceptionnel.

En savoir +

Rendez-vous : dimanche 21 février 2016 à 9H45 (lieu nous consulter) Départ : 10H00

Transport minibus : nous consulter

Niveau : ❄️ ❄️ ❄️

Durée : 2H30

Pour profiter de la neige en famille, apprendre à construire un igloo et partager un moment unique au Ballon d'Alsace.

En savoir +

Balade familiale au Ballon d'Alsace



Rendez-vous : dimanche 21 février 2016 à 13h45 (lieu nous consulter)

Transport minibus : nous consulter

Départ : 14H00

Niveau : ❄️ ❄️ ❄️

Balade nocturne du lac d'Alfeld à la chaume du Gresson

Durée : 2H30



Balade variée sur un versant sauvage du Ballon d'Alsace, à la découverte de la Chaume du Gresson depuis l'un des plus beaux lacs de barrage du massif.

Le remarquable cirque glaciaire d'Alfeld se situe au fond de la vallée de la Doller. Le lac se love au pied de l'imposante croupe du Ballon d'Alsace, retenant les eaux qui descendent du sommet. Même si des travaux titanesques ont surélevé son niveau d'eau grâce à une digue qui fut alors une prouesse technologique, les roches attestent encore la force des anciens glaciers.

En savoir +


Rendez-vous : dimanche 21 février 2016 à 17H45 (lieu nous consulter)

Transport minibus : nous consulter


Départ : 18H00

Niveau : ❄️ ❄️ ❄️

Contact :  www.destinationsportnature.com

 olivier@destinationsportnature.com

46 rue de la délivrance 68440 HABSHEIM

 06 20 65 93 16—+33 6 20 65 93 16

Proposition de balades : Samedi 27 février 2016

Balade Découverte du Gazon de Faîte par le lac Vert

Durée : 2H30



Itinéraire facile et varié à la découverte du lac Vert et des chaumes de Gazon de Faîte.

Le sommet du Gazon de Faîte découvre un magnifique panorama sur la ville de Saint-Dié, le lac de Gérardmer, le lac du Forlet en contre-bas, la vallée de Munster et les Alpes bernoises par temps clair. Niché au milieu des sapins, le lac Vert fut l'objet de bien des légendes. La présence d'une algues microscopique dans ses eaux est à l'origine de son appellation.

En savoir +

Rendez-vous : samedi 27 février 2016 à 9H45 (lieu nous consulter)

Départ : 10H00

Transport minibus : nous consulter

Niveau :



Durée : 2H30

Balade Sportive du tour des lacs de Fischboedle et de Schiessrothried

Magnifique itinéraire à caractère alpin, vers deux lacs glaciers cachés sous le Hohneck.

Le lac du Schiessrothried fut créé à la fin de XIX siècle pour favoriser l'essor industriel de la vallée. Celui de Fischboedle servait de réserve à poissons à Monsieur Hartmann, riche industriel munstérien. Résultant de l'action des glaciers de l'Ammelthal et de la Wormsa, l'arête des Spitzkopf sépare les deux lacs, qui se blottissent dans des cadres sauvages et impressionnants.

En savoir +



Rendez-vous : samedi 27 février 2016 à 13h45 (lieu nous consulter)

Départ : 14H00

Transport minibus : nous consulter

Niveau :



Balade nocturne tour des rochers du Haut Fourneau

Durée : 2H30



Bel itinéraire varié, découvrant la tourbière de Missheimlé et les rochers du Haut Fourneau.

Les rochers du Haut Fourneau effrayaient les habitants de la vallée qui croyaient que les roches « poussaient » comme des végétaux, explication du nom de Wûrzelstein (pierre à racines) de l'une d'entre elles, connue comme lieu de sabbat des sorcières du val de Munster. Nous passerons à côté du refuge du Schupferen, les propriétaires élèvent des bœufs des Highlands.

En savoir +

Rendez-vous : samedi 27 février 2016 à 17H45 (lieu nous consulter)

Départ : 18H00

Transport minibus : nous consulter

Niveau :



Contact :



www.destinationsportnature.com



olivier@destinationsportnature.com

46 rue de la délivrance 68440 HABSHEIM



06 20 65 93 16—+33 6 20 65 93 16



Proposition de balades : Dimanche 28 février 2016

Balade découverte du lac de Blancheimer

Durée : 2H30



Bel itinéraire varié, sur flanc sauvage du Rainkopf abritant le lac tourbière de Blancheimer, situé dans la vallée de la Mose-lotte à 980 m d'altitude au pied du Rainkopf, le lac de Blancheimer, nommé aussi Firtsmisse, se caractérise par une tourbière flottante renommée.

Des forêts de hêtres (foyards), le chemin rejoint les crêtes à la végétation rase : les chaumes, vaste steppe enneigée sous les pas des raquetistes en quête de panoramas solitaires.

En savoir +

Rendez-vous : dimanche 28 février 2016 à 9H45 (lieu nous consulter) Départ : 10H00

Transport minibus : nous consulter

Niveau : ❄️ ❄️ ❄️

Durée : 2H30

Pour profiter de la neige en famille, apprendre à construire un igloo et partager un moment unique au Lac de Blancheimer.

En savoir +

Balade familiale au Lac de Blancheimer



Rendez-vous : dimanche 28 février 2016 à 13h45 (lieu nous consulter)

Transport minibus : nous consulter

Départ : 14H00

Niveau : ❄️ ❄️ ❄️

Balade nocturne au Rothenbakopf

Durée : 2H30



Randonnée au caractère très sauvage, panorama grandiose au sommet du Rothenbachkopf sur les crêtes, la vallée de la Thur, la plaine d'Alsace et les Alpes.

L'itinéraire riche en histoire puisqu'il croise la route des Américains (ainsi nommée car construite en 1917 lors de l'entrée en guerre des Etats-Unis) et celle des Crêtes, crée par les Poilus sur le versant lorrain pour assurer le ravitaillement des troupes entre les différentes vallées du front.

En savoir +

Rendez-vous : dimanche 28 février 2016 à 17H45 (lieu nous consulter)

Transport minibus : nous consulter

Départ : 18H00

Niveau : ❄️ ❄️ ❄️

Contact :



www.destinationsportnature.com



olivier@destinationsportnature.com

46 rue de la délivrance 68440 HABSHEIM



06 20 65 93 16—+33 6 20 65 93 16



Proposition de balades : Vendredi 4 et Samedi 5 mars 2016

Balade Spéciale La Nuit du Markstein

Durée : 2H30



Venez-découvrir la station du Markstein de nuit et profitez des différentes animations.

En savoir +

Rendez-vous : vendredi 4 mars 2016 à 17H45 (lieu nous consulter) Départ : 18H00
Transport minibus : nous consulter Niveau : ❄️❄️❄️

Durée : 2H30


Balade sportive au Grand Ballon

Magnifique ascension du toit des Vosges, suivie de l'une des plus belles descentes du massif.

Un radôme blanc surmonte le Grand Ballon. Par temps clair, la vue s'étend sur la plaine d'Alsace, la Forêt Noire, les Alpes bernoises dont on distingue la faille béante qui sépare le Wetterhorn et les trois géants, Eiger, Mönch et Jungfrau. La vue s'étire jusqu'au Mont-Blanc ou les cimes autrichienne. Le Grand

En savoir +

Ballon prend son nom vers 1930.



Rendez-vous : samedi 5 mars 2016 à 13h45 (lieu nous consulter) Départ : 14H00
Transport minibus : nous consulter Niveau : ❄️❄️❄️

Balade nocturne sur les chaumes du Huss

Durée : 2H30



Superbe randonnée aux nombreuses vues, la descente par les chaumes depuis le sommet du Schweisel compte parmi les plus belles du massif.

Au XVIII^e siècle, le village de Wildenstein, seule localité catholique d'une vallée protestante, noua des relations afin de favoriser les mariages avec ses coreligionnaires de Mittlach. L'auberge Huss (maison en germanique) servit d'étape aux expéditions vers la vallée voisine. Le marcaire laissait la porte ouverte et un stère de bois à disposition des « randonneurs ».


En savoir +

Rendez-vous : samedi 5 mars 2016 à 17H45 (lieu nous consulter) Départ : 18H00
Transport minibus : nous consulter Niveau : ❄️❄️❄️

Proposition de balades : Dimanche 6 mars 2016

Balade Découverte sur la chaume du Grand Ventron

Durée : 2H30



Superbe parcours de crête en forêt entre les chaumes du Grand Ventron et des Vintergés.

La réserve naturelle du massif du Grand Ventron abrite l'une des rares forêts du massif à avoir conservé son caractère originel. On y dénombre beaucoup d'espèces protégées : faucon pèlerin, grand tétras, chouette de Tengmalm.

En savoir +

Rendez-vous : dimanche 6 mars 2016 à 9H45 (lieu nous consulter)

Départ : 10H00

Transport minibus : nous consulter

Niveau :



Durée : 2H30

Pour profiter de la neige en famille, apprendre à construire un igloo et partager un moment unique sur le Grand Ventron.

En savoir +

Balade Familiale su le Grand Ventron



Rendez-vous : dimanche 6 mars 2016 à 13h45 (lieu nous consulter)

Départ : 14H00

Transport minibus : nous consulter

Niveau :



Balade panoramique Nocturne du Jungfrauenkopf

Durée : 2H30



Circuit panoramique à travers les prairies d'altitude des Chaumes et la découverte des deux plus hauts sommets de la station du Markstein de nuit.

Nous partirons de la gendarmerie pour balader sur le Trehkopf (1266 m) et le Jungfrauenkopf (1268), notre regard dominera la vallée de Saint-Amarin et les versants sud du Lac du Wildenstein. Nous descendrons par la ferme auberge du Treh avant de revenir au point de départ.

En savoir +

Rendez-vous : dimanche 6 mars 2016 à 17H45 (lieu nous consulter)

Départ : 18H00

Transport minibus : nous consulter


Niveau :



Contact :  www.destinationsportnature.com

 olivier@destinationsportnature.com

46 rue de la délivrance 68440 HABSHEIM

 06 20 65 93 16—+33 6 20 65 93 16

Balade spéciale découverte du ciel étoilé

Durée : 2H30



Venez-vous découvrir les richesses de notre ciel et du milieu montagnard encadré par un professionnel de la montagne et un spécialiste d'Astronomie.

En savoir +

Rendez-vous : mercredi 9 mars 2016 à 17H45 (lieu nous consulter) Départ : 18H00
Transport minibus : nous consulter Niveau : ❄️ ❄️ ❄️

Durée : 2H30

Traversée des Hautes-Vosges en raquettes à neige : étape 1

Nous débuterons notre périple du parking du Grand Ballon pour nous diriger vers la station du Marstein.

Par temps claire nous aurons une vue sur les Alpes Bernoise dont on distingue la faille béante qui sépare le Wetterhorn et les trois géants, Eiger, Mönch et Jungfrau. La vue s'étire jusqu'au Mont-Blanc ou les cimes autrichienne. Le Grand Ballon prend son nom vers 1930.


En savoir +



Rendez-vous : samedi 12 mars 2016 à 9h45 (lieu nous consulter) Départ : 10H00
Transport minibus : nous consulter Niveau : ❄️ ❄️ ❄️

Traversée des Hautes-Vosges en raquettes à neige : étape 2

Durée : 2H30



Superbe randonnée aux nombreuses vues, nous partirons du Steinlebach pour nous diriger vers le Hohneck en passant par les plus hauts sommets du massif vosgien.

Nous finirons notre périple à la ferme du Breitsouzen ou si les conditions climatiques le permettent nous irons jusqu'au Hohneck.

En savoir +

Rendez-vous : dimanche 13 mars 2016 à 9H45 (lieu nous consulter) Départ : 10H00
Transport minibus : nous consulter Niveau : ❄️ ❄️ ❄️

Proposition de balades : Samedi 19 mars 2016

Balade découverte du lac du Ballon

Durée : 2H30



Superbe balade alternant forêts et chaumes, permettant l'ascension du toit des Vosges.

Les premiers habitants furent des bergers, comme l'indique le nom de la localité près du lac du Ballon Geis-house, issu de geis, chèvre, et de husen, habitations. Au XVIII^e siècle, les ressources de l'agriculture et de l'élevage furent complétées par celles du filage et celle du tissage à domicile. Les landes sommitales assuraient le foin nécessaire aux troupeaux.

En savoir +

Rendez-vous : samedi 19 mars 2016 à 9H45 (lieu nous consulter)

Départ : 10H00

Transport minibus : nous consulter

Niveau : ❄️ ❄️ ❄️


Balade sportive à la cascade de Bruscher

Durée : 2H30

Itinéraire varié entre les crêtes du Marksteinkopf, du Trehkopf, les hêtraies d'altitude, et les sapinières de la vallée de Saint-Amarin.

Nous partirons à la découverte de la cascade de Bruscher, endroit situé sur les hauts de Ranspach, resté très sauvage et préservé. Le parcours permet de bénéficier de belles vues sur les vallées environnantes mais aussi d'observer une richesse importante de conifères et de résineux. Nous découvrirons aussi un endroit où de nombreux cerfs viennent se réfugier durant la période du brame.

En savoir +



Rendez-vous : samedi 19 mars 2016 à 13h45 (lieu nous consulter)

Départ : 14H00

Transport minibus : nous consulter

Niveau : ❄️ ❄️ ❄️

Balade nocturne au Breitfirst

Durée : 2H30



Parcours recommandé par beau temps pour bénéficier des belvédères rocheux et de leurs vues.

Le circuit des crêtes est de toute beauté. Nous partirons du Markstein pour nous diriger vers le Breitfirst, nous irons en direction du Breitfirst, passerons par le col d'Oberlauchen pour nous diriger vers la zone naturelle du Klintzkopf, d'où nous aurons une superbe vue sur la vallée du florival, des différents sommets du massif vosgien et par temps clair des Alpes.

En savoir +


Rendez-vous : samedi 19 mars 2016 à 17H45 (lieu nous consulter)

Départ : 18H00


Transport minibus : nous consulter

Niveau : ❄️ ❄️ ❄️

Contact :  www.destinationsportnature.com

 olivier@destinationsportnature.com

46 rue de la délivrance 68440 HABSHEIM

 06 20 65 93 16—+33 6 20 65 93 16


Destination
Sport Nature

Proposition de balades : Dimanche 20 et mercredi 23 mars 2016

Balade panoramique Nocturne du Jungfrauenkopf

Durée : 2H30



Circuit panoramique à travers les prairies d'altitude des Chaumes et la découverte des deux plus hauts sommets de la station du Markstein de nuit.

Nous partirons de la gendarmerie pour balader sur le Trehkopf (1266 m) et le Jungfrauenkopf (1268), notre regard dominera la vallée de Saint-Amarin et les versants sud du Lac du Wildenstein. Nous descendrons par la ferme auberge du Treh avant de revenir au point de départ.

En savoir +

Rendez-vous : dimanche 20 mars 2016 à 9H45 (lieu nous consulter) Départ : 10H00

Transport minibus : nous consulter

Niveau : ❄️ ❄️ ❄️

Durée : 2H30

Pour profiter de la neige en famille, apprendre à construire un igloo et partager un moment unique au Trehkopf.

En savoir +

Balade Familiale au Trehkopf



Rendez-vous : dimanche 20 mars 2016 à 13h45 (lieu nous consulter)

Transport minibus : nous consulter

Départ : 14H00

Niveau : ❄️ ❄️ ❄️

Balade spéciale Découverte du ciel étoilé

Durée : 2H30



Venez-vous découvrir les richesses de notre ciel et du milieu montagnard encadré par un professionnel de la montagne et un spécialiste d'Astronomie.

En savoir +

Rendez-vous : mercredi 23 mars 2016 à 17H45 (lieu nous consulter)

Transport minibus : nous consulter


Départ : 18H00

Niveau : ❄️ ❄️ ❄️

Contact :  www.destinationsportnature.com

 olivier@destinationsportnature.com

46 rue de la délivrance 68440 HABSHEIM

 06 20 65 93 16—+33 6 20 65 93 16

Proposition de balades : Vendredi 25 et Samedi 26 mars 2016

Traversée du Haut-Jura en raquettes à neige : étape 1

Durée : 2H30



Nous débuterons la balade du col de la Faucille pour diriger vers le Mont Rond en passant par le Petit Mont-trond.

En savoir +

Rendez-vous : vendredi 25 mars 2016 à 13H45 (lieu nous consulter) Départ : 14H00


Transport minibus : nous consulter

Niveau : ❄️ ❄️ ❄️

Durée : 2H30

Traversée du Haut-Jura en raquettes à neige : étape 2

Nous escape débutera dans la matinée en partant du Mont Rond pour aller jusqu'à Colomby de Gex en passant par le Pas de l'Echine.



En savoir +

Rendez-vous : samedi 26 mars 2016 à 9h45 (lieu nous consulter)

Transport minibus : nous consulter

Départ : 10H00

Niveau : ❄️ ❄️ ❄️

Traversée du Haut-Jura en raquettes à neige : étape 3

Durée : 2H30



Superbe randonnée aux nombreuses vues sur le Lac Léman. Nous continuerons notre balade pour aller vers le troisième plus haut sommet du Jura « Grand Crêt ».

En savoir +

Rendez-vous : samedi 26 mars 2016 à 13H45 (lieu nous consulter)

Transport minibus : nous consulter


Départ : 14H00

Niveau : ❄️ ❄️ ❄️

Contact :  www.destinationsportnature.com

 olivier@destinationsportnature.com

46 rue de la délivrance 68440 HABSHEIM

 06 20 65 93 16—+33 6 20 65 93 16

Proposition de balades : Dimanche 27 et lundi 28 mars 2016

Traversée du Haut-Jura en raquettes à neige : étape 4

Durée : 2H30



Nous partirons de Grand Crêt pour faire le plus haut sommet de ce massif « Crêt de la Neige ».


En savoir +

Rendez-vous : dimanche 27 mars 2016 à 9H45 (lieu nous consulter) Départ : 10H00
Transport minibus : nous consulter Niveau : ❄️ ❄️ ❄️

Traversée du Haut-Jura en raquettes à neige : étape 5

Durée : 2H30

Cette étape nous permettra d'avoir une vue imprenable sur le Lac Léman. Nous ferons l'ascension du troisième sommets du Jura « Le Reculet » et nous commencerons à descendre jusqu'au Gralet.



En savoir +

Rendez-vous : dimanche 27 mars 2016 à 13h45 (lieu nous consulter) Départ : 14H00
Transport minibus : nous consulter Niveau : ❄️ ❄️ ❄️

Traversée du Haut-Jura en raquettes à neige : étape 6

Durée : 2H30



Dernière étape de cette magnifique traversée avec de superbes vues sur les Alpes et le fameux Mont Blanc.

Nous partirons de Gralet pour aller jusqu'à Grand Crêt d'eau terminus de notre escapade.

En savoir +

Rendez-vous : lundi 28 mars 2016 à 9H45 (lieu nous consulter) Départ : 10H00
Transport minibus : nous consulter Niveau : ❄️ ❄️ ❄️

Après chaque sortie, vous avez la possibilité de déguster un menu montagnard :

Menu Montagnard :

- Apéritif maison (vin de rhubarbe au Crémant), Tourte vigneronne et crudités,
- Viande fumée, Roïgebrageldis et salade verte
- Munster et son confit de Gewurztraminer, Tarte aux myrtilles

Menu Fromage :

- Apéritif maison (fumant de la sorcière)
- Fondue aux fromages avec charcuterie et salade verte, Tarte aux myrtilles

Informations pratiques :

Minimum de **6 participants** pour que le départ soit assuré.

- Les inscriptions doivent être faites **au plus tard 48h avant le départ** de la balade. Pour que l'inscription soit effective, un **acompte de 40 %** devra être versé à l'adresse ci-dessous et couvrira les différents frais en cas d'annulation.
- Nous organisons aussi sur demande : une ballade axée sur la sécurité en montagne avec l'utilisation de l'ARVA, de la pelle et de la sonde.

Quelques conseils :

Prévoir écharpe, gants, bonnet, chaussures de marche, veste et pantalon imperméables, lunettes de soleil.

TARIFS : Encadrement avec guide diplômé d'Etat (matériel raquettes à neige et bâtons mis à disposition).

- **15 €** pour les adultes
- **12 €** pour les jeunes de moins de 18 ans
- **9 €** pour ceux de moins de 12 ans
- **6 €** pour ceux de moins de 4 à 6 ans (uniquement sur demande)
- Formule encadrement + menu fromage ou montagnard + un apéritif maison à **38,90 €**.
- Formule encadrement + demi-pension dans nos hôtels partenaire à **89.90 €**.

Le parcours pourra être modifié pour des raisons de sécurité. S'il n'y a pas de neige, nous vous proposerons de remplacer la sortie « raquettes à neige » par une balade pédestre ou en marche nordique.

Destination Sport Nature c'est aussi :

- Des voyages et séjours pour contempler les merveilles naturelles à votre rythme !
- Des week-end culturels à la découverte des « capitales » européennes : Barcelone, Prague, Lisbonne ...!
- Des cours d'apprentissage, de perfectionnement en natation ou d'aquaphobie.
- L'organisation d'évènements (repas de Noël, d'anniversaire, séminaires, team building, chasse aux trésors, etc...).
- Des articles de sport adaptés à vos besoins (tee shirt respirant, veste, gants, bonnet de montagne), etc....).
- Des conseils sur l'entraînement et la diététique.

Vous avez aussi la possibilité d'offrir des **bons cadeaux** (anniversaires, etc...) à vos proches. Pour bénéficier de tarif préférentiel demandez-nous la carte privilège par téléphone ou par mail.

Regroupement : Possibilité d'organiser des regroupements pour du covoiturage sur demande aux lieux suivants : **Haguenau-Strasbourg - Molsheim - Sélestat et Colmar** (nous consulter). Un transport en minibus pourra être organisé moyennant une participation financière pour partager les frais de déplacement au départ des villes suivantes : *nous consulter*.

DESTINATION SPORT NATURE

46 rue de la délivrance 68440 HABSHEIM

Téléphone : 06 20 65 93 16

E-mail : olivier@destinationsportnature.com

Important : N'oubliez pas vos pneus d'hiver ou chaînes, même si la route est dégagée le week-end.